








Die vom 'Taunusklub Zweigverein Bad Soden' betreuten Wanderwege

Wege Nr.	Markierung	Verlauf	Länge
07		Bhf. Bad Soden - Kurpark - Augustinum - Tennisplätze - Neuenhain - Mammolshain - Hardtbergturm - Königstein	6,1 km
22		Bhf. Bad Soden -Kelkheimer Straße - Unterführung B8 - Kelkheim	3,7 km
23		Bhf. Bad Soden - Kelkheimer Straße - Unterführung B8 - Kelkheim - Hornau	5,2 km
24		Bhf. Bad Soden - Altenhainer Tal -B519 - Rote Mühle - K-Bahn - B455 - Rettershof	7,6 km
25		Bhf. Bad Soden - Altenhainer Tal - Sodener Weg - Langstraße - Heidenfeldstraße - Querung B8/B519 - Johanniswald	4,9 km
27		Schwalbachbrücke – Bhf. Bad Soden - Paul-Reiss-Straße - Oranienstraße - Querung Straße Altenhain/Neuenhain - Kreuz Reitplatz - Brücke B 8 / B 519 - Königstein	10,7 km
35		Bhf. Bad Soden -Parkstraße - Querstraße Neuenhain - Straße L 3227 - Kronthaler Quellen	3,6 km

Terrainkurwege

1		Alter Kurpark - Eichwald - Wilhelmsplatz - Kurpark	2,3 km
2		Alter Kurpark - Augustinum - Eichwald - Kurpark	3,1 km
3		Alter Kurpark - Nassaustr. - Finkenhof - Burgberg - Kurpark	3,6 km
4		Quellenpark - Altenhainer Tal - Quellenpark	5,5 km

Gehen und Sehen

Stadtteile- Verbindungsweg)	Bhf. Bad Soden - Alter Kurpark - Sauerbrunnen - Quellenpark Wilhelmspark - Rohrwiese - Altenhainer Tal - Altes Rathaus - Neuenhain - Drei Linden - Burgberg - Neuer Kurpark	12 km
--------------------------------	---	-------

